

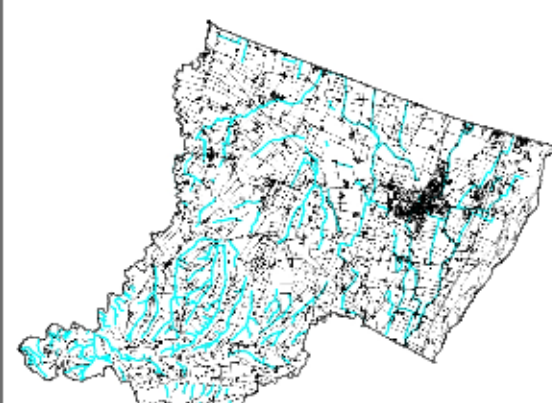


-  Confine comunale
-  Sito Natura 2000 IT4020021 "Medio Taro"
-  Nuovi Ambiti di PSC - Aree produttive
-  Nuovi Ambiti di PSC - Aree residenziali
-  Tangenziale
-  Reticolo idrografico secondario
-  Rete ecologica locale individuata dal Piano

Adozione C.C. n° 27 del 24.04.2009
 Controdeduzioni C.C. n° 76 del 16.12.2010
 Approvazione C.C. n° ... del ... 2011

Provincia di Parma  Comune di Noceto	SINDACO Giuseppe Pellegrini VICE SINDACO Lorenzo Ghirelli UFFICIO URBANISTICA Michele Siliprandi Raffaele Pinali Monsignore Zucchi Massimo Tassinari Angela Zoppi
	PROGETTISTI INCARICATI Redazione strumenti urbanistici COLLETTIVO DI URBANISTICA Gianfranco Pignatelli Luca Pignatelli Elena Mascetti Daniela Orbi Matteo Casallini Massimo Rossi Analisi sistema ambientale VAS-VASST AMBITER s.r.l. Giorgio Neri Davide Garescini, Claudia Giardinà Lorenza Costa, Lisa Severino Marzia Regina Gabriele Virgili, Silvia Dal Prate
PSC 2008 PIANO STRUTTURALE COMUNALE	
STUDIO DI INCIDENZA	

Inquadramento aree oggetto di Valutazione

	Tavola T02
	Scala 1:20.000
	Data Aprile 2011
	Data